



EDIFICIO ICIFOR

Bienvenido al ICIFOR

El Instituto de Ciencias Forestales (ICIFOR) forma parte del Instituto Nacional de Investigación y Tecnología Agraria y Alimentaria (INIA-CSIC) que es un Centro Nacional del CSIC. Sus actividades se encuadran en el área temática forestal.

Welcome to ICIFOR

The Forest Science Institute ICIFOR is part of the National Institute of Agricultural, Food Research and Technology (INIA-CSIC) a National Center of CSIC. Here scientific research, technological development, innovation, and specialised training take place.



EDIFICIO MADERAS

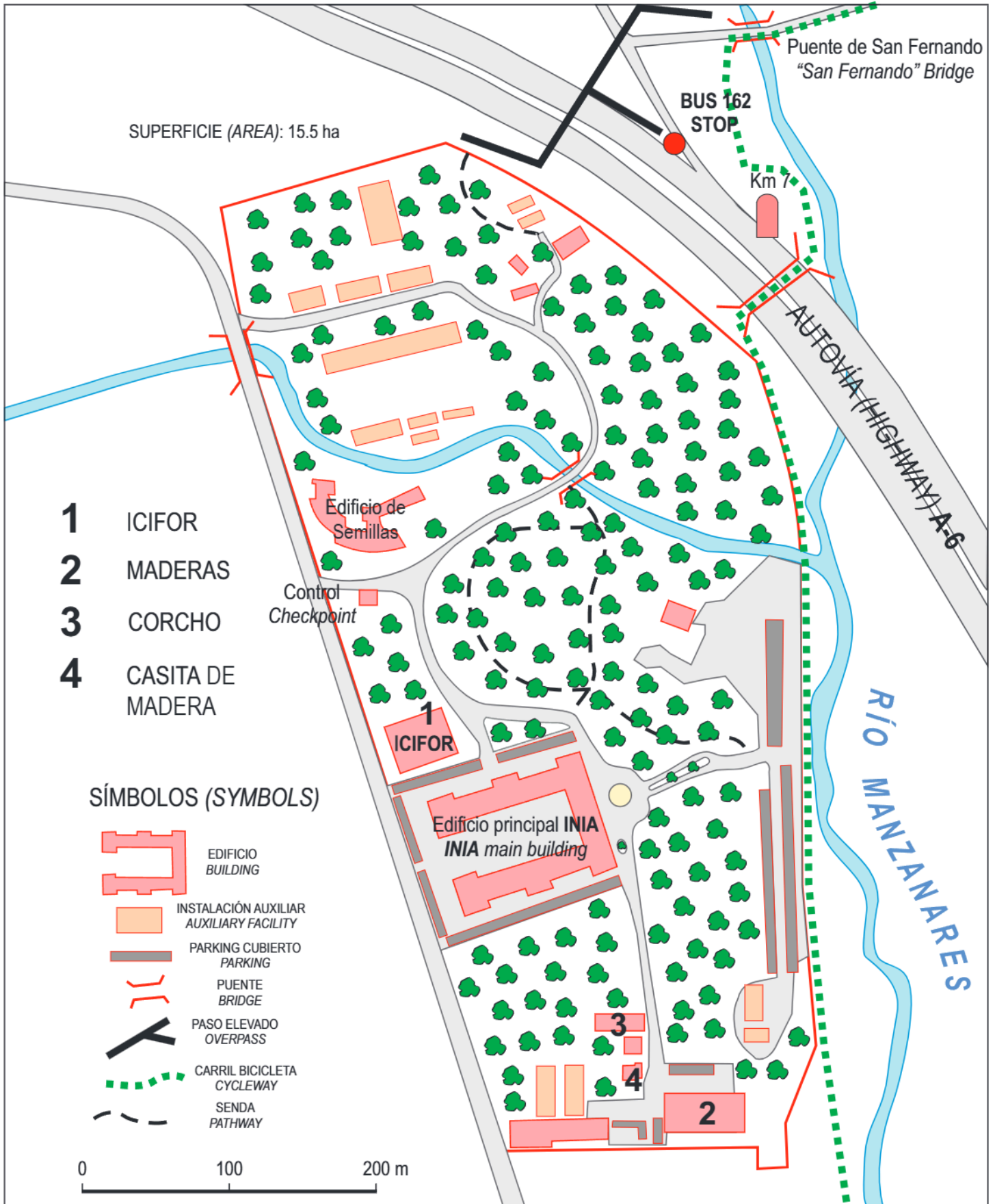


EDIFICIO CORCHO



EDIFICIO CASITA DE MADERA

INSTALACIONES DEL ICIFOR EN EL INSTITUTO NACIONAL DE INVESTIGACIÓN Y TECNOLOGÍA AGRARIA Y ALIMENTARIA (INIA)
Sede Principal Puerta de Hierro I (PH-I)



Situación y Acceso

La finca del INIA (Sede de Puerta de Hierro I o PH-I) se sitúa a la salida de Madrid por la **autovía A-6** (Carretera de La Coruña o Avenida del Padre Huidobro), tras cruzar el Río Manzanares a pocos kilómetros de la Ciudad Universitaria. Existe una puerta de acceso para peatones o ciclistas desde el carril-bici paralelo a la orilla del río, y otra que da a una pasarela sobre la A-6 que comunica con paradas de autobús de línea y con un camino peatonal que lleva hacia las facultades de la Ciudad Universitaria.

Para acceder en vehículo a motor, se deja la A-6 en la salida km 8 (Hipódromo), par seguir una carretera señalada hacia el INIA, al sur de autovía. Desde el carril reversible Bus-VAO de la A-6 no se puede acceder directamente a la salida km 8.

Dentro de la finca, el Edificio ICIFOR es el primero a la derecha tras pasar el control de acceso, aunque las dependencias del ICIFOR se distribuyen entre varios edificios del Instituto. La Dirección y **Secretaría del Centro** se sitúan en la primera planta, enfrente de ascensor y escaleras.

Location and access

INIA is located Madrid, between the **A-6 Highway** and the Manzanares River, a few kilometres northwest of the University Campus (Ciudad Universitaria). There is access for cyclist and pedestrians to INIA estate from the cycleway ring river bank, and another pedestrian access from a footbridge crossing the A-6, giving access to the bus stops indicated below.

By car, you leave the A-6 Highway at the exit "km 8 (Hipodromo)" and find signposts indicating the way to INIA (coming from Madrid, you must cross under the highway, coming from the NW, you just leave the highway and get on a small parallel road the right between fences, following the signposts to INIA (nearly another kilometre ahead). Please note that, if you come from the central lane "Carril BUS-VAO" (a reversible rush-hour fast track for public transport and "highly occupied" cars), you can't leave at this exit at km 8 so you must follow to the next one and turn.

Once inside the estate, the ICIFOR is the building on the right, just after the access checkpoint, some departments of ICIFOR are located in other buildings around the complex (e.g. wood and cork technology). **ICIFOR Secretariat** is in the first floor of the ICIFOR building.

ACCESO AL INIA CON COCHE (ACCES TO INIA BY CAR)



Autobús contratado por el INIA para empleados.

Salidas hacia el **INIA** (llega a la rotonda del edificio principal del INIA, segunda parada)

7:45h c/Princesa 56 (parada taxis del centro comercial) Metro Argüelles

8:00 h c/Princesa 56 (parada taxis del centro comercial) Metro Argüelles

8:30 h Salida cercana al Intercambiador de Moncloa (enfrente del Ejército del Aire). Metro Moncloa.

Regresos a Madrid

De lunes a jueves: 15:15 h, 16:00 y 18:00 (Rotonda edificio principal INIA)

Viernes: 14:00 h (2 autobuses) y 15:00 (1 autobus) (Rotonda principal INIA)

There are also buses hired for Company staff to reach the INIA, run by a bus enterprise:

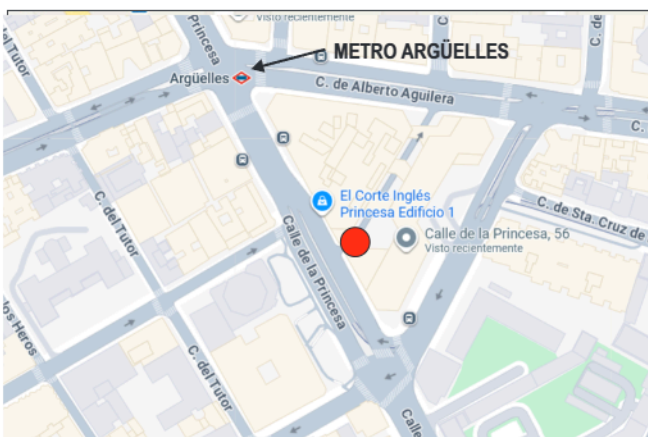
From Madrid to INIA

7 45 AM and 800 Calle Princesa56 (next to Metro "Argüelles")

8:30 AM from Intercambiador Moncloa (in front of the air force building), Metro Station "Moncloa".

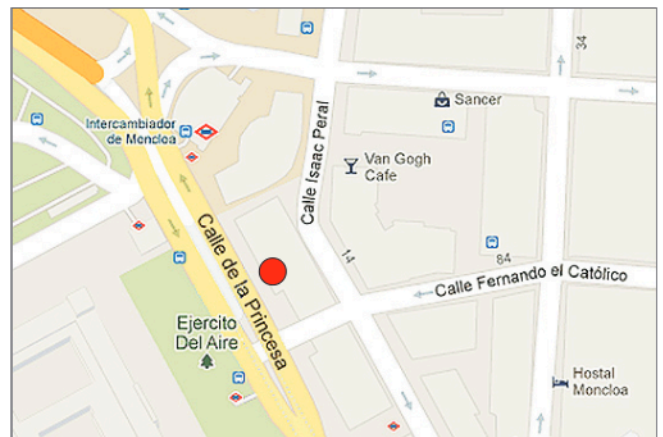
From INIA (bus stop in front of INIA's main building) to Madrid

Mondays to Thursdays: 15:15h 16:00h and 18:00 h
Fridays: 14:00 (2 buses) and 15:00 (one bus)



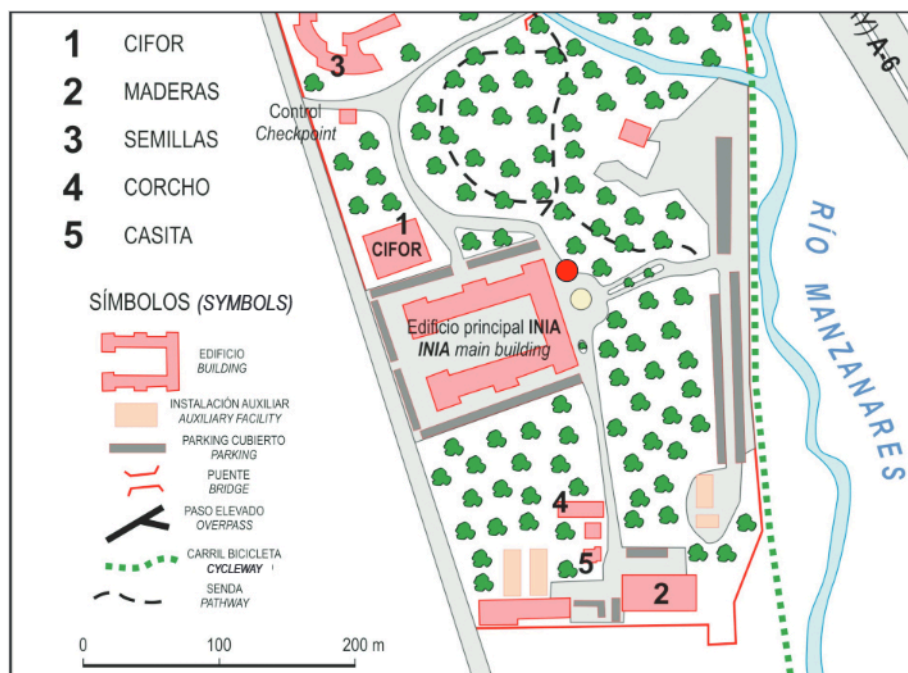
7:45h y 8:00 h c/ Princesa, 56 (junto a la parada de taxis del Centro Comercial. Metro Argüelles)

7:45 and 8:00 Calle Princesa 56
(next to taxi stop of shopping center, next to Metro Station "Argüelles")



8:30 h Intercambiador Moncloa (dirección Villalba). Metro Moncloa.

8:30 AM from Intercambiador Moncloa (direction Villalba),
Metro Station "Moncloa".



L-J: 15:15 h, 16:00 h y 18:00 h; V: 14:00 y 15:00 (Rotonda edificio principal INIA)

M-T: 15:h 16:00 & 18:00 h; F:14:30 & 15:00 (in front of INIA main building) to Madrid

Líneas de Autobuses de la EMT
<http://www.emtmadrid.es>

Llegar al INIA (bajarse en parada nº 4308 Puente de San Fernando, y cruzar la pasarela sobre la A-6 para acceder al INIA):

Línea 162 (desde Moncloa dirección El Barrial)

Vuelta a Madrid, desde parada 1342 Parque Deportivo Pta. de Hierro en la M-30. Para llegar a esta parada, tras salir de la puerta peatonal lateral del INIA, cruzar la pasarela de la Autopista A-6 y el antiguo puente de piedra de San Fernando sobre el río Manzanares:

Línea 83 a Moncloa

Línea 133 a Callao

(Estas dos líneas también se pueden utilizar para llegar al INIA)

Public Bus services
<http://www.emtmadrid.es>

From Madrid to INIA, bus stop nº 4308 next to INIA at A-6 "Puente de San Fernando" (crossing the footbridge over the A-6 Highway):

Line 162 (from Moncloa direction "El Barrial")

From INIA (bus stop nº 1342 at "Calle 30" Highway Parque Deportivo Pta. de Hierro, crossing the same footbridge over HIGHWAY A-6 and the old "San Fernando" stone bridge over Manzanares river:

Line 83 direction Moncloa

Line 133 direction Callao

(These two lines also arrived to INIA)

